



## CONTENIDO

|  | Página |
|--|--------|
| FUENTE DE LA INFORMACION                         | 1      |
| GENERALIDADES                                    | 2      |
| UBICACIÓN GEOGRÁFICA                             | 2      |
| MAPA DEL MUNICIPIO DE PITALITO                   | 3      |
| INFORMACIÓN GENERAL                              | 3      |
| LIMITES GEOGRAFICOS                              | 4      |
| ÁREA OCUPADA POR LA POBLACION CABECERA MUNICIPAL | 4      |
| ÁREA OCUPADA POR LA POBLACION RURAL MUNICIPAL    | 4      |
| DIVISIÓN POLÍTICA ADMINISTRATIVA                 | 5      |
| DIVISIÓN POLÍTICO ADMINISTRATIVA ZONA URBANA     | 6      |
| COMUNA UNO                                       | 6      |
| COMUNA DOS                                       | 6      |
| COMUNA TRES                                      | 7      |
| COMUNA CUATRO                                    | 7      |
| DIVISIÓN POLÍTICO ADMINISTRATIVA ZONA RURAL      | 8      |
| CORREGIMIENTO DE BRUSELAS                        | 8      |



|                                | Página |
|--------------------------------|--------|
| CORREGIMIENTO DE LA LAGUNA     | 9      |
| CORREGIMIENTO DE CRIOLLO       | 9      |
| CORREGIMIENTO DE CHILLURCO     | 9      |
| CORREGIMIENTO DE PALMARITO     | 9      |
| 10CORREGIMIENTO DE CHARGUAYACO | 10     |
| CORREGIMIENTO DE GUACACALLO    | 10     |
| CORREGIMIENTO DE REGUEROS      | 10     |
| AREA POR COMUNAS               | 11     |
| COMUNA UNO                     | 11     |
| COMUNA DOS                     | 11     |
| COMUNA TRES                    | 12     |
| COMUNA CUATRO                  | 14     |
| EMBLEMAS DEL MUNICIPIO         | 14     |
| ESCUDO                         | 14     |
| BANDERA                        | 14     |
| HIMNO                          | 15     |
| HISTORIA                       | 15     |
| NOMENCLATURA                   | 16     |
| ACCESIBILIDAD GEOGRÁFICA       | 16     |
| VÍA CARRETERAS                 | 16     |
| CARRETERAS MUNICIPALES         | 16     |
| VÍA AÉREA                      | 16     |
| RELIGIÓN                       | 17     |
| IGLESIAS Y TEMPLOS             | 17     |
| OTRAS RELIGIONES               | 17     |



## FUENTE DE LA INFORMACION

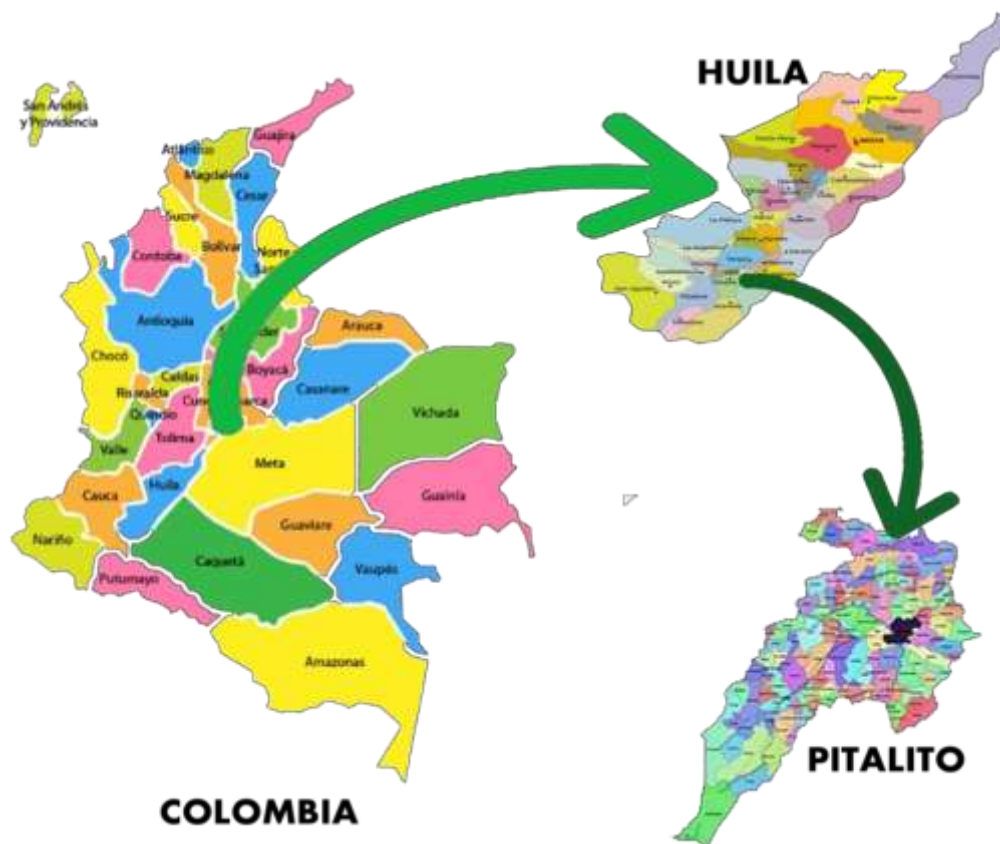
|   |
|---|
| INSTITUTO COLOMBIANO AGUSTIN CODAZZI IGAC |
| POT 2007                                  |
| ALTAS AMBIENTAL DE PITALITO               |
| ACUERDO MUNICIPAL 015 DE 2001             |
| ACUERDO NO. 002 DEL 18 DE AGOSTO DE 1988  |
| DIOSISIS DE GARZÓN                        |
| MINISTERIO DEL INTERIOR                   |

1



## GENERALIDADES

## UBICACIÓN GEOGRÁFICA



GRAFICA: UBICACIÓN GEOGRAFICA.



## MAPA DEL MUNICIPIO DE PITALITO



Fuente: POT 2007

3

## INFORMACIÓN GENERAL

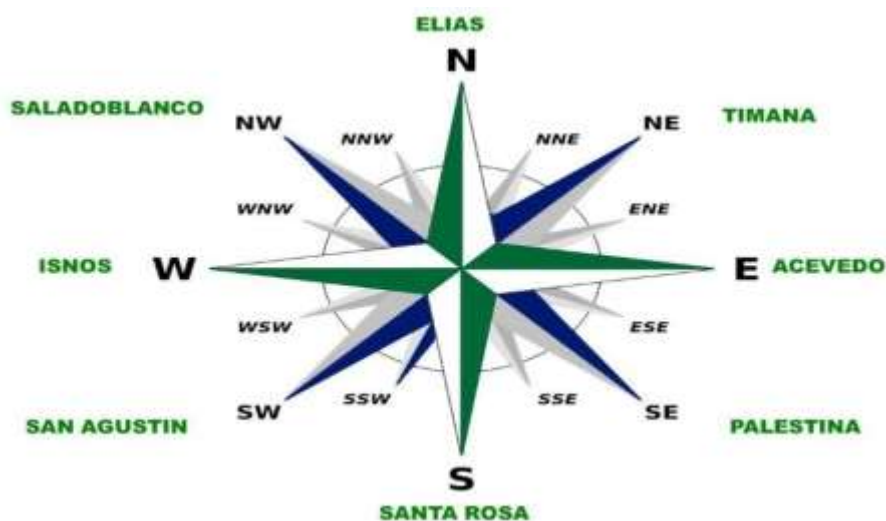
| Nombre del Municipio | Pitalito  |
|----------------------|---|
| Tipo de entidad      | Entidad Territorial Municipal                               |
| Otros Nombres:       | El Valle de Laboyos / San Juan de Laboyos                   |
| Fecha de fundación   | 13 de junio de 1818   |
| Nombre del fundador  | José Hilario Sierra   |
| Gentilicio           | Laboyanos   |
| Código postal        | 417030  |
| NIT                  | 891180077-0   |
| Código del DANE      | 41551   |
| Altitud              | 1.318 Mts   |
| Extensión            | 666 Kms <sup>2</sup>  |
| Temperatura          | 18° – 21°   |
| Ubicación            | 1° 51´ 07” de Latitud Norte y 76° 02´ 14” de Longitud Oeste |

Tabla. Generalidades del Municipio

Centro Administrativo Municipal “La Chapolera”  
Carrera 3 numero 4 – 78 // Contactenos@alcaldiapitalito.gov.co



## LIMITES GEOGRAFICOS



Fuente: IGAC

4

## ÁREA OCUPADA POR LA POBLACION CABECERA MUNICIPAL

| ZONAS URBANISTICAS | Área (Kms <sup>2</sup> ) |
|--------------------|--------------------------|
| Cálamo             | 3.2                      |
| Paraíso            | 1.6                      |
| Centro             | 2                        |
| solarte            | 2.6                      |
| Terminal           | 1.3                      |

## ÁREA OCUPADA POR LA POBLACION RURAL MUNICIPAL



Fuente: Altas Ambiental de Pitalito

| CORREGIMIENTO      | ÁREA (%) |
|--------------------|----------|
| Bruselas           | 31.88    |
| Palmarito          | 5.65     |
| Criollo            | 15.55    |
| Charguayaco        | 12.22    |
| Regueros           | 10.02    |
| Chillurco          | 11.66    |
| Guacacallo         | 5.69     |
| La Laguna          | 5.69     |
| Cabecera Municipal | 1.6      |

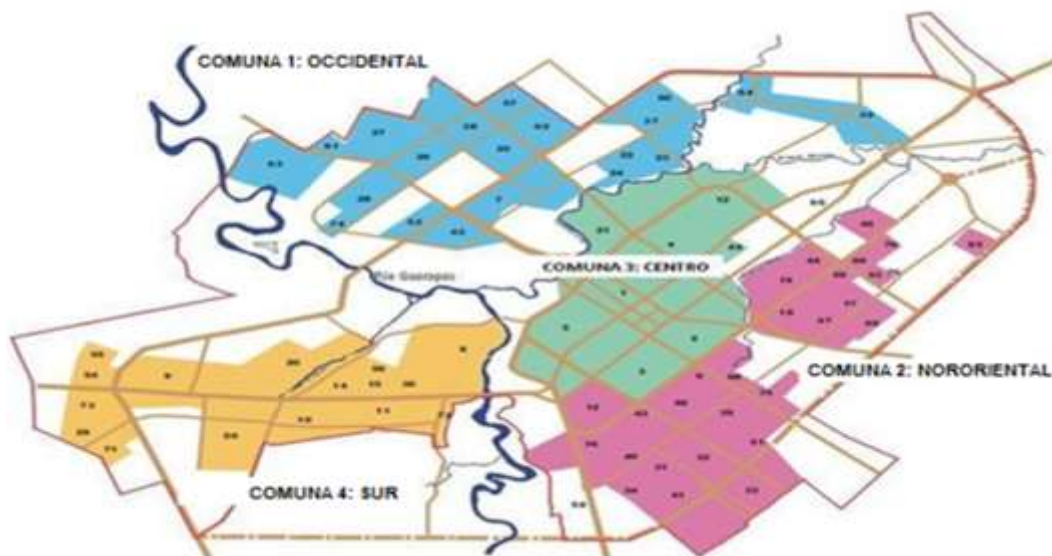
Fuente: Altas Ambiental de Pitalito

## DIVISIÓN POLÍTICA ADMINISTRATIVA

Mediante el Acuerdo municipal 015 de 2001 se descentralizó administrativamente el municipio, con la creación de cuatro (4) comunas, las cuales se componen de 67 barrios, 32 urbanizaciones y 12 conjuntos cerrados. De igual forma, la zona rural se encuentra dividida en ocho (8) corregimientos conformados por 136 veredas.



## DIVISIÓN POLÍTICO ADMINISTRATIVA ZONA URBANA



**COMUNA UNO:** También conocida como la comuna occidental, agrupa 22 barrios.

| BARRIOS                  |                              |                                       |
|--------------------------|------------------------------|---------------------------------------|
| Altos del Magdalena      | Divino Niño                  | Los Pinos                             |
| Brisas del Guarapas      | Cálamo                       | Rodrigo Lara Bonilla                  |
| Ciudad de Laboyos        | El Porvenir                  | San Mateo                             |
| Halcones                 | Primero de Mayo              | Tequendama                            |
| La Esperanza             | Juan de Dios                 | Trece de Agosto                       |
| El Popular               | Las Acacias                  | Cristo Rey                            |
| Simón Bolívar            | Villa del Prado              | Las Américas                          |
| Urbanización Las Acacias | El Encanto I – II etapa      | Villas de Santa Marta                 |
| Mi Casita                | Villa Helena                 | Los Cristales I – II – III – IV etapa |
| Santa Mónica             | Villa Matilde                | Villas de San Roque                   |
| Veinte de Julio          | Conjunto cerrado Santa Clara |                                       |

Fuente: POT 2007

**COMUNA DOS:** Es llamada la comuna nororiental, en esta se encuentran 22 barrios.

| BARRIOS             |                       |             |
|---------------------|-----------------------|-------------|
| Antonio Naranjo     | Bosques de la Riviera | El Paraíso  |
| Cámbulos            | El Portal del Oriente | San Rafael  |
| El Portal del Norte | La Pradera            | Venecia     |
| León XIII           | Los Andes             | Villa Sofía |



| BARRIOS                |                       |                                  |
|------------------------|-----------------------|----------------------------------|
| Los Nogales            | Los Lagos             | Villas de San Gabriel            |
| Los Rosales            | Manzanares            | San Andrés                       |
| San Diego              | Timanco               | Villa Catarina                   |
| Laureles               | La Gaitana            | Villas de San Carlos             |
| Urbanización Compartir | Calderón Heredia      | Asoprovica Centenario            |
| Andalucía              | Quintas de Sión       | Siglo XXI Sector San Rafael      |
| Quintas de San Luis    | Villas de San Luís    | Buganvillas                      |
| conjunto Santa Ana     | El Edén I – II etapas | Urbanización Parque de Andalucía |
| Conjunto Alhambra      | Conjunto Los Nogales  | Conjunto Los Cedros              |

Fuente: POT 2007

7

**COMUNA TRES.** Esta comuna se encuentra conformada por 8 barrios.

| BARRIOS                           |                     |                              |
|-----------------------------------|---------------------|------------------------------|
| Aguablanca                        | San Antonio         | Quinche                      |
| Sucre                             | Centro              | Trinidad                     |
| Los Guadales                      | Valvanera           | Urbanización Quinta Real     |
| Urbanización Cachingos            | Conjunto Los Ocobos | Conjunto Quintas de Trinidad |
| conjuntos Colinas de la Primavera |                     |                              |

Tabla. Barrios comuna Tres. Fuente: POT 2007

**COMUNA CUATRO:** Es también llamada Barrios Unidos del Sur, allí se aglomeran 15 barrios.

| BARRIOS                          |                                       |   |
|----------------------------------|---------------------------------------|---|
| Libertador                       | Siete de Agosto                       | Centro Solarte                            |
| El Jardín                        | La Virginia                           | Panorama                                  |
| Aldea de la Libertad             | Antonio Nariño                        | La Alquería                               |
| Villa Consuelo                   | Villa Café                            | Madalena                                  |
| La Isla                          | La Terraza                            | Urbanización Juan Pablo II                |
| Colinas de la Terraza            | Urbanización San José                 | Urbanización Emayá                        |
| Urbanización Los Álamos          | Urbanización Siglo XXI                | Conjunto Las Gaviotas                     |
| Conjunto Torres del Jardín       | Urbanización Bosques de las Orquídeas | Urbanización El Poblador de la Castellana |
| Conjunto Rincón de la Candelaria | Conjunto Reserva de la Candelaria     | Conjunto Condominio La Candelaria         |

Fuente: POT 2007

PITALITO EN CIFRAS Y DATOS



## DIVISIÓN POLÍTICO ADMINISTRATIVA ZONA RURAL



**CORREGIMIENTO DE BRUSELAS:** Integrado por 33 veredas.

| VEREDAS                         |                      |                           |
|---------------------------------|----------------------|---------------------------|
| Monte Cristo                    | El Cedro             | Cristalina                |
| El Mesón                        | Villa Fátima         | El Diamante               |
| La Palma                        | El Encanto           | Holanda                   |
| Campo Bello                     | Alto Cabuyal         | Cabuyal del Cedro         |
| Cabeceras                       | Cerritos             | El Palmito                |
| La Guandinosa                   | Hacienda Bruselas    | La Esperanza              |
| Bombonal                        | Miraflores           | El Carmen                 |
| El Porvenir                     | Esmeralda            | Alto de la Cruz           |
| El Pencil                       | Santafé              | Normandía                 |
| Primavera                       | Kennedy              | Lomitas                   |
| Puerto Lleras                   | Las Brisas           | Bruselas (Centro Poblado) |
| BARRIOS CENTRO POBLADO BRUSELAS |                      |                           |
| Barrio Bellavista               | Barrio Las Mercedes  | Barrio Centro             |
| Barrio Jardines del Sur         | Barrio Villa del Rio | Barrio Las Acacias        |
| Barrio Simón Bolívar            |                      |                           |

Fuente: POT 2007



**CORREGIMIENTO DE LA LAGUNA:** Integrado por 10 veredas.

| VEREDAS      |                 |                 |
|--------------|-----------------|-----------------|
| Arrayanes    | La Laguna       | Siete de Agosto |
| Remolinos    | El Bombo        | La Unión        |
| La Manuelita | La Laguna Verde | E l Mirador     |
| La Florida   |                 |                 |

Fuente: POT 2007

**CORREGIMIENTO DE CRIOLLO:** Integrado por 20 veredas.

| VEREDAS           |             |                     |
|-------------------|-------------|---------------------|
| El Cabuyo         | Versalles   | Jardín              |
| Albania           | La Castilla | Rincón de Contador  |
| Palmar de Criollo | Ingalí      | San Francisco       |
| Criollo           | El recuerdo | Contador            |
| Palmeras          | Líbano      | Hacienda de Laboyos |
| Llano Grande      | El Maco     | Santa Inés          |
| Camberos          | El Limón    |                     |

Fuente: POT 2007

**CORREGIMIENTO DE CHILLURCO:** Integrado por 20 veredas.

| VEREDAS             |                   |                   |
|---------------------|-------------------|-------------------|
| El Chircal          | Vegas de Alumbre  | Aguadas           |
| La Paz              | Barzalosa         | Las Granjas       |
| El Rosal            | Miravalle         | El Danubio        |
| Cálamo              | La Meseta         | Monte Bonito      |
| Risaralda           | Filo de Chillurco | El Pedregal       |
| Girasol             | <b>Chillurco</b>  | Cristo Rey        |
| Altos del Magdalena | Alto Los Pinos    | <b>La Pradera</b> |

Fuente: POT 2007

**CORREGIMIENTO DE PALMARITO:** Integrado por 12 veredas.

| VEREDAS       |              |               |
|---------------|--------------|---------------|
| Lucitania     | San Martín   | Betania       |
| Tabacal       | Santa Rosa   | Cafarnaúm     |
| Los Andes     | El Diviso    | Palmarito     |
| Vista Hermosa | Bajo Solarte | Los Cristales |

Fuente: POT 2007



**CORREGIMIENTO DE CHARGUAYACO:** Integrado por 17 veredas.

| VEREDAS        |                     |             |
|----------------|---------------------|-------------|
| Costa Rica     | Divino Niño         | Terminal    |
| Honda Porvenir | Paraíso Charguayaco | Laureles    |
| Charguayaco    | Macal               | La Estrella |
| Santa Rita     | El Triunfo          | Higuerón    |
| Zanjones       | Bella Vista         | Resinas     |
| Barranquilla   | Alto Naranjos       |             |

Fuente: POT 2007

10

**CORREGIMIENTO DE GUACACALLO:** Integrado por 6 veredas.

| VEREDAS      |                           |
|--------------|---------------------------|
| Buenos Aires | El Tigre                  |
| Las Colinas  | Paraíso la Palma          |
| Monserate    | Centro Poblado Guacacallo |

Fuente: POT 2007

**CORREGIMIENTO DE REGUEROS:** Integrado por 18 veredas.

| VEREDAS        |               |                   |
|----------------|---------------|-------------------|
| Regueros       | La Sibila     | Corinto           |
| Raicitas       | Acacos        | La Parada         |
| Anserma        | Nueva Zelanda | Guamal            |
| Charco del Oso | La Coneca     | Agua Negra        |
| San Luís       | La Reserva    | Cabaña de Venecia |
| Montañita      | Mortiñal      | La Calzada        |

Fuente: POT 2007



## AREA POR COMUNAS

### COMUNA UNO

| BARRIO                    | AREA (Has) | BARRIO                   | AREA (Has) |
|---------------------------|------------|--------------------------|------------|
| Villa del Prado           | 11,04      | Simón Bolívar            | 10,06      |
| Urbanización la Esperanza | 1,98       | Los Cristales II Etapa   | 2,21       |
| Popular                   | 11,85      | Urb. Brisas del Guarapas | 1,34       |
| Cristo Rey                | 6,27       | Urb. Juan de Dios        | 0,36       |
| Cálamo 1 Etapa            | 8,93       | Santa Clara              | 1,13       |
| Los Pinos                 | 10,01      | El Encanto               | 2,20       |
| Divino Niño               | 7,04       | Las Américas             | 8,34       |
| Las Delicias              | 5,40       | Los Halcones             | 2,07       |
| Urbanización Santa Mónica | 1,74       | Ciudad de Laboyos        | 2,26       |
| Lara Bonilla              | 15,05      | Sucre Norte              | 2,41       |
| Urb. San Mateo            | 3,12       | 13 de Agosto             | 6,37       |
| Urb. Villa Matilde        | 2,15       | Porvenir                 | 3,86       |
| Altos del Magdalena       | 2,90       | Primero de Mayo          | 7,62       |
| Urb. Los Cristales        | 5,61       | 20 Julio                 | 1,70       |
| Urb. Prados las Acacias   | 12,97      | Tequendama               | 6,12       |
| Avenida Circunvalar       | 0,29       |                          |            |
| <b>TOTAL</b>              |            | <b>164,36</b>            |            |

11

### COMUNA DOS

| BARRIO                    | AREA (Has) | BARRIO                    | AREA (Has) |
|---------------------------|------------|---------------------------|------------|
| San Andrés                | 5,06       | Urb. El Portal de Oriente | 0,91       |
| Los Lagos                 | 11,18      | Urb. Quintas de San Luis  | 1,09       |
| Urb. Venecia              | 9,61       | Urb. Quinta Real          | 5,34       |
| San Gabriel               | 6,00       | Compartir                 | 3,94       |
| Paraíso                   | 13,21      | Villa Sofía               | 3,15       |
| Urb. La Pradera           | 14,43      | Urb. San Rafael           | 4,28       |
| León XIII                 | 8,65       | Antonio Naranjo           | 7,90       |
| Urb. Bosques de la Rivera | 6,69       | Los Cámbulos              | 6,65       |



| BARRIO                   | AREA (Has) | BARRIO                    | AREA (Has) |
|--------------------------|------------|---------------------------|------------|
| Urb. Villa Catarina      | 6,70       | Los Andes                 | 9,05       |
| Urb. las Villas          | 2,42       | Isabella                  | 0,80       |
| Los Nogales              | 17,22      | Villas de San Carlos      | 1,17       |
| Urb. Los Rosales         | 2,61       | San Carlos                | 0,52       |
| Conjunto Res. Los Cedros | 2,07       | Andalucía                 | 0,53       |
| El Edén                  | 5,00       | urb. Colinas la Primavera | 0,97       |
| la Gaitana               | 2,76       | Conjunto Santa Ana        | 1,54       |
| San José                 | 1,04       | Urb. Los Naranjos         | 0,27       |
| Urb. bosques del Pinar   | 2,43       | Urb. Portal del Norte     | 3,60       |
| Villa Sofía 2 Etapa      | 2,59       | Urb. Timanco              | 1,27       |
| Urb. entre Avenidas      | 1,62       | Urbanización San Miguel   | 1,72       |
| <b>TOTAL</b>             |            | <b>121,29</b>             |            |

**COMUNA TRES**

| BARRIO       | AREA (Has) | BARRIO       | AREA (Has) |
|--------------|------------|--------------|------------|
| Trinidad     | 11,03      | Manzanares   | 6,08       |
| Centro       | 35,64      | Sucre        | 12,15      |
| Valvanera    | 8,63       | San Antonio  | 12,67      |
| Quinche      | 8,15       | Los Guadales | 10,99      |
| Cachingos    | 0,94       | Agua Blanca  | 13,21      |
| <b>TOTAL</b> |            | <b>64,38</b> |            |

**COMUNA CUATRO**

| BARRIO                   | AREA(Has) | BARRIO                  | AREA(Has) |
|--------------------------|-----------|-------------------------|-----------|
| Urbanización Emaya       | 2,91      | conjunto Gaviotas       | 10,75     |
| Bosques de las Orquídeas | 3,60      | Siglo XXI               | 2,78      |
| Centro Solarte           | 24,02     | Colinas de Terraza      | 4,24      |
| Juan Pablo II            | 4,63      | Villa Consuelo          | 4,47      |
| La Virginia              | 9,91      | Urbanización Madalena   | 10,66     |
| 7 de Agosto              | 5,86      | El Jardín               | 19,55     |
| Libertador               | 14,62     | san José                | 3,75      |
| Aldea La Libertad        | 6,61      | Urbanización Villa café | 7,75      |



| BARRIO                  | AREA(Has) | BARRIO          | AREA(Has) |
|-------------------------|-----------|-----------------|-----------|
| Antonio Nariño          | 8,53      | <i>La Isla</i>  | 1,39      |
| Urbanización la Terraza | 1,94      | <i>Panorama</i> | 7,20      |
| La Alquería             | 3,50      |                 |           |
| <b>TOTAL</b>            |           | <b>158,66</b>   |           |



## EMBLEMAS DEL MUNICIPIO

### ESCUDO

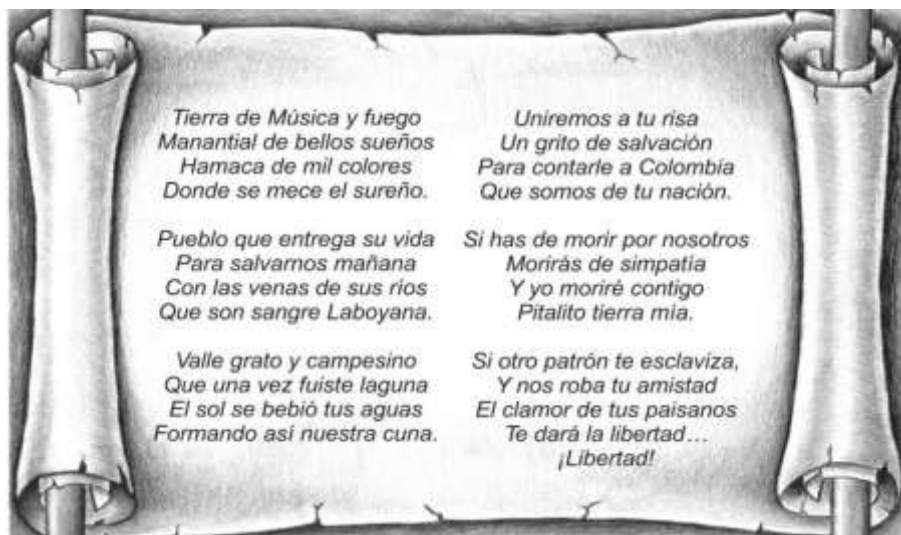
|  |  |
|--|--|
|  | <b>El escudo del Municipio de Pitalito es adoptado mediante Acuerdo 002 de agosto de 1988.</b>   |
|  | <i>Aspecto Geográfico:</i> La forma y fondo representa el valle donde está ubicado el Municipio; la franja azul representa los ríos Guachicos, guarapas, la Laguna Guaitipan y Rio Magdalena.  |
|  | <i>Aspecto Económico:</i> La Silueta de herradura en honor a la Feria Artesanal y Equina que se realizan en mes de noviembre, la guayaba representa la parte agrícola del municipio.   |
|  | <i>Aspecto cultural:</i> representado por la silueta amarilla de la vasija de barro, representación de la cerámica laboyana.   |
|  | <i>Aspecto Histórico:</i> Representado en la base del tomo, donde se encuentra San Antonio y la fecha de fundación, lo anterior sostenido por una silueta blanca de dos manos que representa la amistad y laboriosidad de todos los Laboyanos. |

14

### BANDERA

|  |  |
|--|--|
|  | <b>Adoptada mediante Acuerdo 017 del 12 de junio de 1987 como bandera oficial de Pitalito y mediante Acuerdo 004 del 24 de febrero de 2000.</b><br><b>La Bandera del Municipio de Pitalito, está conformada tres colores verticales, verde, blanco y azul.</b> |
|  | <i>Color verde:</i> El color verde corresponde al verde kentucky: Ocupa el 50% del área total de la Bandera; expresa fertilidad y la grandeza del Valle de Laboyos.  |
|  | <i>Color blanco:</i> Es el color ubicado en el centro y corresponde al 25% del área total de la Bandera. Representa la idea que tuvieron los fundadores de Pitalito de edificarle, sobre zona de fe, pureza y paz.   |
|  | <i>Color azul:</i> El color azul corresponde al denominado azul infante. Ocupa el 25% restante de la bandera y simboliza las apacibles aguas de los ríos, Quebradas y Lagunas.   |
|  | <i>Sentido vertical:</i> Los colores serán verticales, teniendo en cuenta que la vida trasciende hacia lo infinito. Pitalito Valle de Laboyos  |

## HIMNO



Himno de Pitalito

La convocatoria para adoptar los símbolos del municipio se hizo mediante Acuerdo No. 002 del 18 de agosto de 1988, resultando ganador en el concurso de la composición del himno del municipio, el señor Juan Carlos Ortiz Tovar.

## HISTORIA

La palabra Pitalito es un toponímico que viene de la voz PITU, botón de planta; PITAJ, alguien; PITA, hilo. Lo anterior le daría una relación directa con la planta de Pitahaya o en su defecto con la mata de Pita cuyo significado en la lengua quechua es **'hilo delgado'**.

El Valle del río Guarapas, terreno sobre el cual se encuentra hoy la ciudad, fue una importante zona en las acciones de la conquista, habitado en gran parte de su territorio por tribus de las naciones de Timaná y Yalcon, fue descubierto en los últimos meses del año 1538 por Sebastián de Belalcázar y su expedición, quienes salieron de Popayán y llegaron al valle de Pitalito, que al Allí fundó en 1539 el capitán Pedro de Añasco, una villa que primitivamente recibió el nombre de Guacacallo (río de las tumbas), en tierras de cálamo y en una de sus terrazas del valle de Pitalito, hacia 1770 se creó el primer caserío don cura doctrinero en la zona de Contador que hacia parte de la hacienda Laboyos, haciendo parte del cabildo de Timaná.

En 1818, fue designado cura para la hacienda de Laboyos, el presbítero José Hilario Sierra, en cuya administración se comenzaron a realizar las primeras construcciones en el actual sitio de Pitalito, documento fechado el 2 de diciembre de 1835 en el mismo lugar, siendo cura Jerónimo España, Catarina Artunduaga, hija de José de Artunduaga, hizo donación del lote que había sido demarcado para la plaza principal, lo mismo que los solares para el templo y casa cural. Dándose el crecimiento poblacional en el sector lo que hoy se llama cálamo.



Hasta el año 1824, se decretó la creación de Pitalito como Municipio, la administración de lo civil dependía de Timaná y en lo eclesiástico de Popayán,

Se consagra como fecha de fundación de la población de Pitalito, el día 13 de junio de 1.818, siendo su primer alcalde el señor Ignacio Cabrera y Rojas, en 1.821, A partir de 1.910, Pitalito, ya era una población importante en el Huila, prácticamente la tercera después de Garzón; tenía dos parroquias independientes, Valvanera y San Antonio de Padua, así como establecimientos comerciales, oficina de correos y cuerpo de guardianes o gendarmes municipales de origen civil.

Pitalito es la capital del sur colombiano. También se ha denominado como Capital cultural del Huila; Capital artesanal del Huila; Capital de la provincia del sur del Huila; Cuna de chalanos y del mundo; mayor productor de café del Huila; Taza de la Excelencia en café; capital comercial, tierra fácil de querer, amistad y turismo; capital guayabera y Pitalito Tierra de promisión.

16

## **NOMENCLATURA**

Las carreras del municipio van de norte a sur y su numeración aumenta de oriente a occidente, las calles van de oriente a occidente y aumentan de sur a norte.

## **ACCESIBILIDAD GEOGRÁFICA**

### **VÍA CARRETERAS**

El municipio se comunica con el resto del país a través de vías nacionales:

Pitalito - Neiva

Pitalito - Florencia

Pitalito – Popayán

Pitalito – Mocoa

Pitalito se conecta a través de vías con los ocho municipios con los que conforman el bloque sur del Departamento.

### **CARRETERAS MUNICIPALES**

Pitalito cuenta con vías terciarias que le permite tener comunicación con sus veredas y corregimientos.

### **VÍA AÉREA**

El Municipio de Pitalito cuenta con el aeropuerto Contador, que tiene habilitado una frecuencia de viajes con destino a Bogotá directo y Cali.



## RELIGIÓN.

Según el Artículo 19. De la Constitución Política de Colombia, Se garantiza la libertad de cultos. Toda persona tiene derecho a profesar libremente su religión y a difundirla en forma individual o colectiva. El Municipio de Pitalito es su mayoría practicantes católicos, existen otras religiones que tiene su asiento dentro de la población.

## IGLESIAS Y TEMPLOS

| IGLESIAS Y TEMPLOS                                      | Ubicación                   |
|---|-----------------------------|
| Templo de San Antonio                                   | Comuna 3                    |
| Santuario de la Valvanera                               | Comuna 1                    |
| Templo Divino Niño                                      | Comuna 3                    |
| Iglesia Valvanera nueva                                 | Comuna 3                    |
| Templo del Espíritu Santo                               | Comuna 4                    |
| Capilla de Nuestro Señor de la Divina Misericordia      | Comuna 3                    |
| Templo el Señor de los Milagros                         | Comuna 3                    |
| Templo del Sagrado Corazón                              | Comuna 2                    |
| Capilla del Beato Papa Juan Pablo II                    | Comuna 4                    |
| <b>IGLESIAS Y TEMPLOS</b>                               | Ubicación                   |
| Templo de Santa Marta                                   | Comuna 1                    |
| Capilla de las hermanas Mínimas de las Pasión de Cristo | Vereda Bajo Solarte         |
| Templo la medalla milagrosa                             | Corregimiento de la Laguna  |
| Nuestra Señora del Carmen                               | Corregimiento de Guacacallo |

Fuente: Diosisis de Garzón

## OTRAS RELIGIONES

en el Municipio hacen presencia y poseen registro ante el Ministerio del Interior otras iglesias o congregaciones no católicas.

| CONGREGACIONES NO CATÓLICAS                 |                                       |
|---|---------------------------------------|
| Misión Vida Internacional Iglesia Cristiana | <b>Centro Cristiano La Reforma</b>    |
| Iglesia La Gaitana                          | Iglesia Pentecostal Unida De Colombia |
| Iglesia pentecostal Unida sede 3            | Manantial (Iglesia Cristiana)         |



| CONGREGACIONES NO CATÓLICAS            |                           |
|--|---------------------------|
| Gnosis barrio siglo XXI                | Iglesia Pentecostal       |
| Iglesia Misión Vida                    | Iglesia Alianza Cristiana |
| Iglesia Cruzada Cristiana entre otras. |                           |

Fuente. Min Interior.